

# 新ZG2022022号广州市增城区土地开发储备中心征地示意图

土地坐落:广州市增城区新塘镇新墩村

实际红线范围总面积:28125.40平方米 合2.8125公顷

[注: A区面积:31092.47平方米

B区面积:901.14平方米

C区面积:1012.54平方米

D区面积:451.02平方米

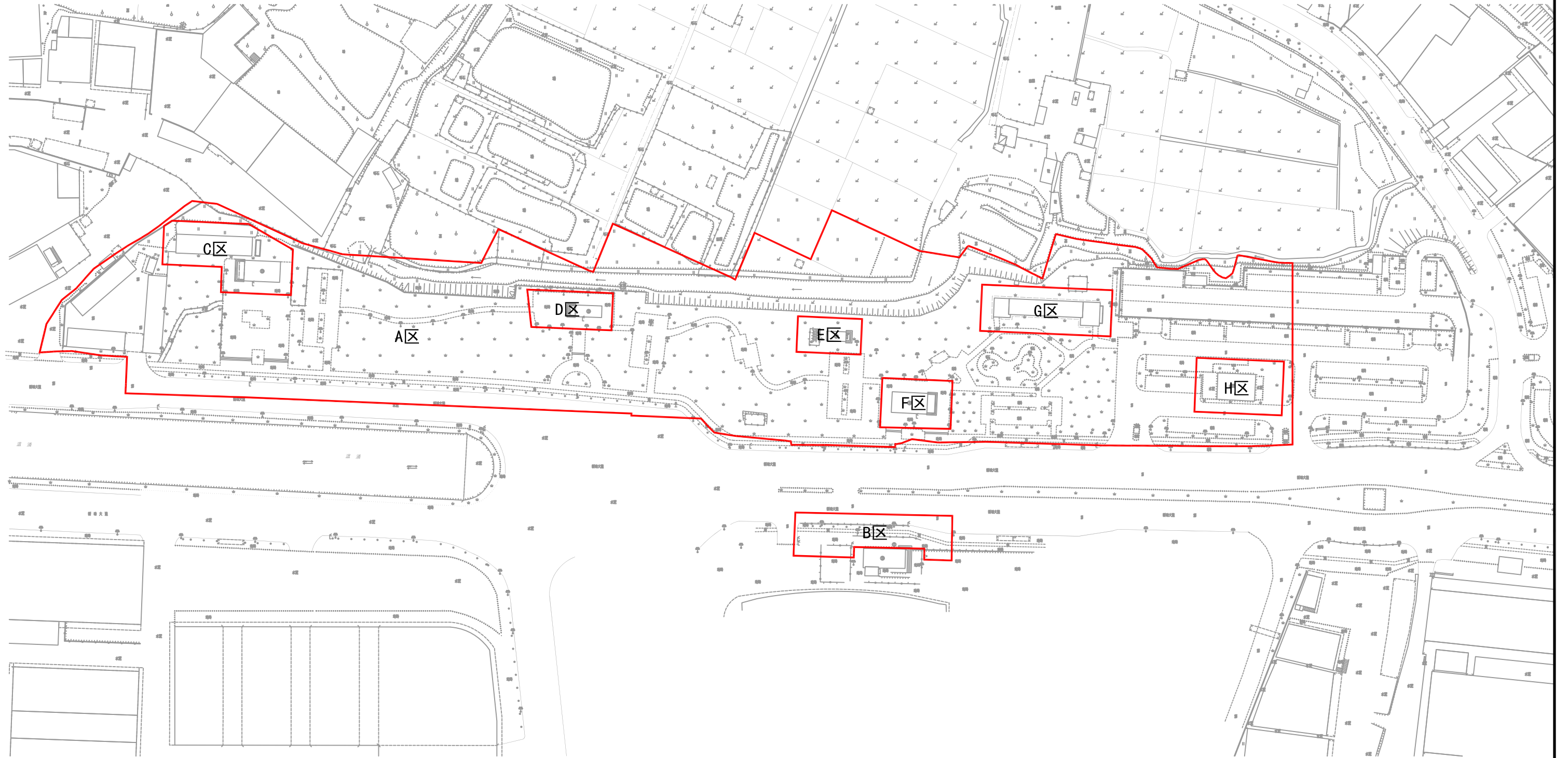

E区面积:333.77平方米

F区面积:500.08平方米

G区面积:882.76平方米

H区面积:688.04平方米

实际红线范围总面积=A区面积+B区面积-C区面积-D区面积-E区面积-F区面积-G区面积-H区面积]

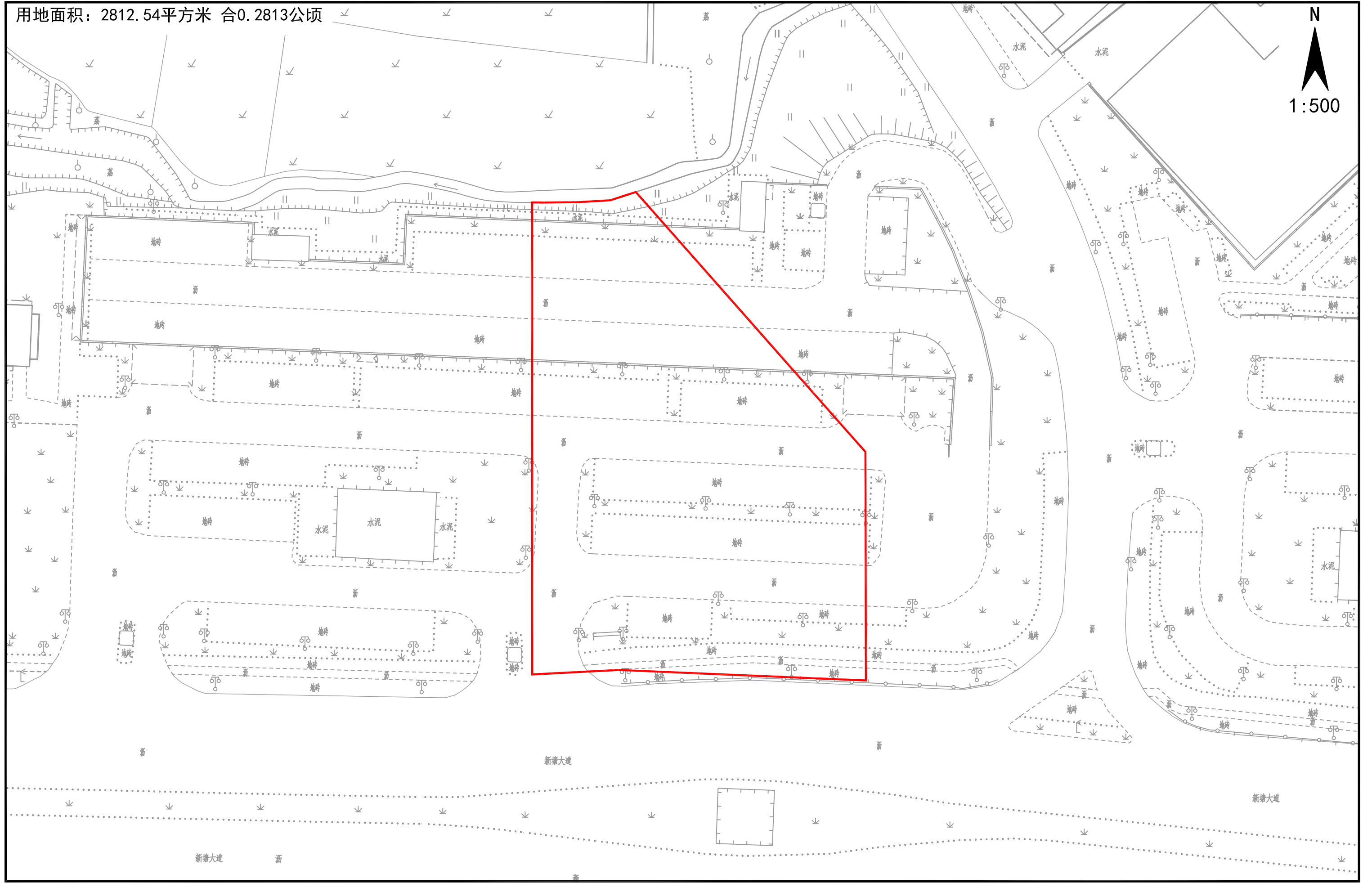


# 新ZG2022039号广州市增城区土地开发储备中心征地示意图

土地坐落:广州市增城区新塘镇新墩村

用地面积: 2812.54平方米 合0.2813公顷

N  
1:500



# 新ZG2022038号广州市增城区土地开发储备中心征地示意图

土地坐落:广州市增城区新塘镇新墩村

用地面积: 466.66平方米 合0.0467公顷

