

广东省设施农业用地协议

广州市 增城 区 增江镇 (街) 大埔围 (村)

协议编号: 2020-001-25

签订日期: 2020年5月13日

甲方：广州市增城区增江街太埔围村股份经济联合社

组织机构代码：N2440183721964379B

住址：广州市增城区增江街太埔围村

乙方：广州德盛现代农牧发展有限公司

组织机构代码：914401830565739838

住址：广州市增城区增江街太埔围村

丙方：广州市增城区人民政府增江街道办事处

组织机构代码：11440118759411948A

住址：广州市增城区增江街东桥东路8号

为支持现代设施农业健康发展，维护当事人合法权益，根据《中华人民共和国合同法》《中华人民共和国土地管理法》《中华人民共和国农村土地承包法》《自然资源部 农业农村部关于设施农业用地管理有关问题的通知》（自然资规〔2019〕4号）《广东省自然资源厅 广东省农业农村厅关于加强和改进设施农业用地管理的通知》（粤自然资规字〔2010〕7号）等有关规定，经三方自愿平等协商同意订立本协议。

第一条 设施农业项目基本情况

设施农业项目名称：广州德盛现代农牧发展有限公司农业设施项目设施农用地。

项目用地面积：68.918 亩。

项目用地坐落：广州市增城区增江街大埔围村。详见宗地图 1。

第二条 设施农业用地情况

甲方将其享有集体土地所有权（或国有土地承包经营权）的土地（四至为：东至 隔离房，南至猪舍，西至鱼塘北至隔离带），地力等级为 / ，共大写 陆拾捌点玖壹捌 亩（小写 68.918 亩）以 出租 流转（转包、出租、转让、互换等）方式提供给乙方使用。详见宗地图 2。

用地时间从 2022 年 5 月 01 日至 2042 年 11 月 30 日止。

涉及使用基本农田 / 亩，县级自然资源部门同意使用永久基本农田的文件编号为： / 。永久基本农田补划方案编制及补划落实相关费用由 / 承担。

设施农业用地涉及地类面积明细表

类型	用途	使用永久基本农田面积(亩)	设施农业用地原地类面积(亩)							
			耕地		园地	林地	养殖坑塘	其他农用地	未利用地	建设用地
				水田						
生产设施用地	猪舍	/	/	/	0.487	0.745	6.336	54.418	/	0.348
辅助设施用地	饲料贮存等	/	/	/	1.011	0.122	3.644	1.808	/	/

第三条 土地交付标准、支付款项及要求

甲方已于 2012 年 12 月 01 日将土地交付给乙方使用，交付标准为 原土地现状。(以甲乙双方签订的《土地承包合同书》约定的实际时间为准)

支付款项及要求以甲乙双方签订的《土地承包合同书》为准。

第四条 耕地耕作层剥离再利用要求及期限

乙方在使用设施用地涉及破坏耕地耕作层的，应在施工建设前组织开展耕作层剥离再利用工作，具体再利用方向乙方需与丙方商定，相关费用由乙方承担。

第五条 土地恢复要求及期限

设施农业用地不再使用的，必须恢复原用途（原用途为耕地的必须恢复为耕地且不得低于原二级地类）。乙方承诺在设施农业用地备案期限结束后3个月内将土地恢复为原用途，土地恢复费用由乙方承担。乙方完成土地恢复后，向丙方提出验收申请，丙方应于接受申请后二十日之内协调有关部门开展土地恢复验收工作。若乙方未能履行土地恢复义务的，也可由丙方代为恢复，乙方支付土地恢复费用。若需办理设施农业用地备案延期的，须提前1个月向丙方提出延期申请。（详见附件：土地恢复承诺书）

设施农业用地到期后不改变农业用途并循环利用的，地上农业设施归于农村集体经济组织统一管理；转为非农建设用途的，按规定办理建设用地手续。

第六条 三方权利及义务：

（一）甲方的权利和义务：

1. 享有按时收取流转价款权利；
2. 该土地被依法征用、占用的，有权依法获得相应的补偿；
3. 不得干涉和破坏乙方的生产和经营。

（二）乙方的权利和义务：

1. 享有该土地的生产经营使用及产品处置收益权；

2. 不得改变该土地的农业用途，不得用于非农建设；
3. 保护和合理利用土地，不得给该土地造成永久性损害，特别是不得破坏优质耕地和永久基本农田；
4. 生态环境应符合国家和有关部门要求；
5. 该土地被依法征用、占用的，有权依法获得相应的青苗及乙方建设的设施（建筑物）补偿；
6. 落实土地恢复要求；
7. 涉及耕地耕作层破坏的，需落实耕作层剥离再利用要求；
8. 农业设施建设须符合建设安全、生物防疫、生态环保等要求，并通过建设工程监理等方式落实安全生产责任；
9. 设施农业用地用途或经营主体发生变更的，应提前一个月向丙方报备并配合完成相关备案手续。

（三）丙方的权利和义务：

1. 监督和管理设施农业用地行为，督促纠正不符合技术标准或法规政策规定的用地行为；
2. 监督经营者按照协议约定具体实施农业设施建设，落实土地恢复责任；
3. 协调政府有关部门做好土地恢复验收工作。
4. 用地过程中，征求县级自然资源、农业农村部门的意见，认真研究反馈意见并及时、完整地告知甲、乙双方。

第七条 违约责任

- （一）乙方应按时足额向甲方支付土地使用价款，逾期一日应向甲方

支付应付款的0.3%作为滞纳金。逾期30日视为乙方单方面违约，甲方有权收回该土地使用权，以及没收合同定金、乙方已有投资、地上物等。

(二) 乙方设施农业用地涉及破坏耕作层而未尽耕作层剥离再利用义务的，擅自改变该土地用途或者不合理使用土地造成土地永久性损坏的，经国家有关部门鉴定确认后，应承担土地功能恢复责任和相关法律责任。无法全部恢复的，乙方应承担赔偿责任和相关法律责任，甲方有权收回该土地经营权以及没收合同定金、乙方已有投资、地上物等。

(三) 甲方应按时向乙方支付土地，逾期一日甲方应向乙方支付流转价款的0.3%作为滞纳金。逾期30日视为甲方单方违约，乙方可以解除本合同，甲方应双倍返还乙方所交定金，给乙方造成实际损失的，甲方还应承担赔偿责任。

(四) 甲方擅自干涉和破坏乙方生产经营，使乙方无法进行正常的生产经营活动的，乙方有权解除合同，甲方应双倍返还乙方所交合同定金，给乙方造成实际损失的，甲方还应承担赔偿责任。

第八条 争议解决

甲乙双方履行本协议过程中发生纠纷的，应由丙方组织调解，调解不成的，采取以下第二种解决方式：

(一) 向 / 农村土地承包调解仲裁委员会申请仲裁；

(二) 向广州市增城区人民法院申请诉讼。

第九条 附则

本协议如有未尽事宜，经三方平等协商后可，可以对本协议进行补充和修改，补充和修改的内容作为本协议的组成部分，具有与本协议同等的法律效力。

本协议自 2022 年 5 月 1 日起生效，一式三份，甲乙丙三方各一份。

甲方：

王书波



(签字盖章)

乙方：

李... 李...



(签字盖章)

丙方：

刘... 刘...







(签字盖章)



签订日期：

2022年 5 月 1 日

附：补充协议或修改内容

甲方签字：  

乙方签字：  

丙方签字：  

年 月 日

宗地图 1

项目宗地图

(贴图件处)

说明:

1. 项目用地宗地图应采用最新年度土地利用现状图（局部）。图面顶端为图件名称和 1:10000 标准分幅图图幅号，左下角或左上角空白处加注图例，右下角加注主要坐标点坐标。底端左下角空白处加注制图员和制图日期，低端右下角空白处加盖县级以上自然资源行政主管部门公章及盖章日期。
2. 项目用地红线坐标采用最新年度变更调查数据成果、国土空间规划数据库统一的技术标准，采用 2000 国家大地坐标，高斯克吕格投影方式，3 度分带（中央经线分别为 111° 、 114° 、 117° ）。

宗地图 2

农业设施宗地图

(贴图件处)

说明:

1. 项目用地宗地图应采用最新年度土地利用现状图(局部)。图面顶端为图件名称和 1:10000 标准分幅图图幅号, 左下角或左上角空白处加注图例, 右下角加注主要坐标点坐标。底端左下角空白处加注制图员和制图日期, 低端右下角空白处加盖县级以上自然资源行政主管部门公章及盖章日期。
2. 项目用地红线坐标采用最新年度变更调查数据成果、国土空间规划数据库统一的技术标准, 采用 2000 国家大地坐标, 高斯克吕格投影方式, 3 度分带(中央经线分别为 111° 、 114° 、 117°)。

广州德盛现代农牧发展有限公司设施项目宗地图

1: 10000图幅号: F49G019095

2018年土地利用现状地类表

单位: 平方米

三大类	土地利用现状分类				面积
	一级类		二级类		
	类别编码	类别名称	类别编码	类别名称	
农用地	02	园地	021	果园	998.52
	03	林地	033	其它林地	577.75
	11	水域及水利设施用地	114	坑塘水面	4224.22
	12	其它土地	122	设施农用地	38708.12
建设用地	20	城镇村及工矿用地	203	村庄	1436.92
45945.53					

(土地利用现状地类面积根据2018年1:2000广州市土地利用现状图计算)

土地坐落: 广州市增城区增江街大埔围村
红线范围总面积: 45945.53平方米, 合68.918亩

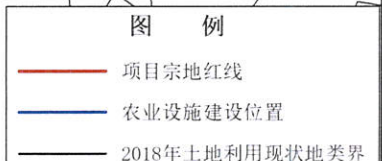
- [注: A区面积: 3729.66平方米
- B区面积: 660.11平方米
- C区面积: 1189.22平方米
- D区面积: 5691.25平方米
- E区面积: 593.74平方米
- F区面积: 9134.85平方米
- G区面积: 5271.38平方米
- H区面积: 5932.37平方米
- J区面积: 13742.95平方米

红线范围总面积=A区面积+B区面积+C区面积+D区面积+E区面积+F区面积+G区面积+H区面积+J区面积

农业设施建设位置(生产设施)

农业设施建设位置(辅助设施)

农业设施建设位置(生产设施)



A区界址点坐标表

点号	X	Y	边长
A1	2568460.845	38488339.116	33.93
A2	2568443.621	38488368.354	2.14
A3	2568442.538	38488370.196	7.27
A4	2568438.850	38488376.465	7.00
A5	2568432.726	38488373.084	3.81
A6	2568435.050	38488376.107	12.04
A7	2568442.386	38488385.653	7.22
A8	2568436.137	38488382.028	66.59
A9	2568378.760	38488348.226	23.85
A10	2568357.721	38488336.993	1.60
A11	2568356.584	38488338.117	10.89
A12	2568346.804	38488333.323	10.19
A13	2568353.547	38488325.685	8.99
A14	2568358.254	38488318.030	27.66
A15	2568381.807	38488332.523	0.40
A16	2568382.192	38488332.399	6.31
A17	2568387.982	38488329.890	13.70
A18	2568399.436	38488322.378	13.13
A19	2568406.146	38488311.091	9.08
A20	2568411.315	38488315.050	0.83
A21	2568414.892	38488314.799	1.97
A22	2568416.853	38488314.663	4.16
A23	2568420.722	38488316.183	9.21
A24	2568420.840	38488316.385	1.01
A25	2568421.340	38488315.481	9.33
A26	2568429.559	38488319.898	21.34
A27	2568448.352	38488330.000	2.98
A28	2568447.929	38488332.948	14.31
A29	2568460.845	38488339.116	

S=3729.66平方米 65.594亩

B区界址点坐标表

点号	X	Y	边长
B1	2568410.161	38488386.213	15.05
B2	2568404.392	38488400.113	4.87
B3	2568408.569	38488402.623	3.95
B4	2568407.050	38488406.269	10.03
B5	2568415.649	38488415.428	15.39
B6	2568409.282	38488429.439	3.44
B7	2568407.625	38488428.453	4.22
B8	2568404.018	38488426.271	9.81
B9	2568395.559	38488421.301	2.63
B10	2568396.613	38488418.890	11.37
B11	2568386.969	38488412.863	5.49
B12	2568389.679	38488408.090	0.05
B13	2568389.728	38488408.107	7.56
B14	2568393.461	38488401.531	7.34
B15	2568397.086	38488395.146	1.37
B16	2568398.247	38488395.868	9.42
B17	2568398.141	38488386.453	6.14
B18	2568394.865	38488381.257	7.14
B19	2568388.663	38488377.719	0.83
B20	2568388.995	38488376.953	23.10
B21	2568410.161	38488386.213	

S=660.11平方米 80.990亩

C区界址点坐标表

点号	X	Y	边长
C1	2568544.639	38488165.749	50.96
C2	2568555.779	38488151.125	29.31
C3	2568526.657	38488118.417	33.73
C4	2568519.313	38488185.496	24.40
C5	2568540.631	38488173.635	7.32
C6	2568539.238	38488166.443	5.50
C7	2568544.639	38488165.749	

S=1189.22平方米 81.784亩

D区界址点坐标表

点号	X	Y	边长
D1	2568616.366	38488456.479	9.60
D2	2568618.795	38488465.767	6.22
D3	2568616.440	38488471.523	41.13
D4	2568627.702	38488511.087	1.56
D5	2568626.916	38488512.434	1.68
D6	2568625.339	38488513.015	21.92
D7	2568607.973	38488499.840	45.45
D8	2568568.713	38488476.741	28.92
D9	2568545.163	38488459.951	28.92
D10	2568522.263	38488442.281	16.56
D11	2568509.887	38488431.282	60.35
D12	2568546.053	38488382.976	2.64
D13	2568548.253	38488384.442	1.89
D14	2568549.578	38488385.794	1.77
D15	2568550.722	38488387.142	38.79
D16	2568576.428	38488416.186	4.28
D17	2568572.434	38488417.716	6.21
D18	2568574.398	38488423.608	17.62
D19	2568584.558	38488438.002	8.38
D20	2568590.485	38488443.929	7.81
D21	2568596.413	38488449.009	6.83
D22	2568602.339	38488452.396	6.45
D23	2568608.266	38488454.936	8.25
D24	2568616.366	38488456.479	

S=5691.25平方米 88.537亩

E区界址点坐标表

点号	X	Y	边长
E1	2568626.366	38488526.048	7.05
E2	2568632.168	38488530.075	9.00
E3	2568623.176	38488529.667	4.89
E4	2568618.290	38488529.445	11.79
E5	2568611.192	38488538.856	22.73
E6	2568592.592	38488525.797	4.22
E7	2568594.672	38488522.125	11.00
E8	2568585.097	38488516.701	10.18
E9	2568591.249	38488506.187	40.36
E10	2568626.366	38488526.048	

S=593.74平方米 80.891亩

F区界址点坐标表

点号	X	Y	边长
F1	2568331.390	38488343.018	68.55
F2	2568299.092	38488403.478	12.60
F3	2568288.016	38488397.475	6.17
F4	2568281.843	38488397.475	9.55
F5	2568272.373	38488396.207	7.59
F6	2568265.017	38488394.347	9.25
F7	2568256.534	38488390.669	76.68
F8	2568188.505	38488355.288	79.89
F9	2568227.562	38488285.600	85.55
F10	2568302.193	38488327.424	33.10
F11	2568331.390	38488343.018	

S=9134.85平方米 813.702亩

G区界址点坐标表

点号	X	Y	边长
G1	2568221.443	38488281.883	72.46
G2	2568186.969	38488345.616	5.25
G3	2568183.161	38488349.224	3.17
G4	2568180.155	38488350.226	0.48
G5	2568179.974	38488350.666	61.70
G6	2568125.419	38488321.848	80.46
G7	2568163.310	38488250.871	47.62
G8	2568205.514	38488272.923	6.42
G9	2568210.837	38488276.508	11.89
G10	2568221.443	38488281.883	

S=5271.38平方米 67.907亩

H区界址点坐标表


点号	X	Y	边长
H1	2568253.366	38488395.642	79.15
H2	2568205.783	38488458.894	76.23
H3	2568171.770	38488446.423	2.20
H4	2568170.343	38488448.097	16.27
H5	2568156.861	38488440.682	9.69
H6	2568150.196	38488448.545	2.67
H7	2568147.575	38488449.053	2.77
H8	2568145.207	38488447.615	4.23
H9	2568142.671	38488444.233	5.16
H10	2568142.924	38488439.076	88.20
H11	2568183.255	38488362.895	5.33
H12	2568188.397	38488361.509	29.03
H13	2568214.020	38488375.153	20.95
H14	2568232.517	38488385.000	3.98
H15	2568236.027	38488386.872	6.55
H16	2568241.807	38488389.950	8.10
H17	2568248.953	38488393.756	4.80
H18	2568253.366	38488395.642	

S=5932.37平方米 88.899亩

J区界址点坐标表

点号	X	Y	边长
J1	2568177.766	38488356.005	4.46
J2	2568178.182	38488360.443	71.92
J3	2568143.939	38488423.687	2.13
J4	2568142.394	38488425.755	1.63
J5	2568140.810	38488425.547	11.85
J6	2568130.310	38488420.052	3.54
J7	2568128.661	38488423.181	13.63
J8	2568140.641	38488429.690	8.04
J9	2568136.160	38488436.370	2.38
J10	2568134.046	38488437.469	3.17
J11	2568130.880	38488437.538	3.91
J12	2568127.029	38488436.878	61.72
J13	2568074.691	38488404.156	9.27
J14	2568067.166	38488398.745	14.00
J15	2568057.928	38488388.224	4.13
J16	2568054.363	38488390.304	14.13
J17	2568041.876	38488383.685	43.18
J18	2568003.648	38488363.604	87.80
J19	2568043.542	38488285.387	151.67
J20	2568177.766	38488356.005	

S=13742.95平方米 820.614亩



2000国家大地坐标系
制图员: 黎翠仪
制图日期: 2021年08月17日

比例尺 1:2500

广州市增城区城乡规划与测绘地理信息研究院 制
盖章日期: 2021年08月17日

广州德盛现代农牧发展有限公司设施宗地图(生产设施)

1: 10000图幅号: F49G019095

2018年土地利用现状地类表

单位: 平方米

三大类	土地利用现状分类				面积
	一级类		二级类		
	类别编码	类别名称	类别编码	类别名称	
农用地	02	园地	021	果园	324.52
	03	林地	033	其它林地	496.48
	11	水域及水利设施用地	114	坑塘水面	4224.22
	12	其它土地	122	设施农用地	36278.62
建设用地	20	城镇村及工矿用地	203	村庄	231.92
					41555.76

(土地利用现状地类面积根据2018年1:2000广州市土地利用现状图计算)

土地坐落: 广州市增城区增江街大埔围村

红线范围总面积: 41555.76平方米 合62.334亩

[注: C区面积: 1189.22平方米

D区面积: 5691.25平方米

E区面积: 593.74平方米

F区面积: 9134.85平方米

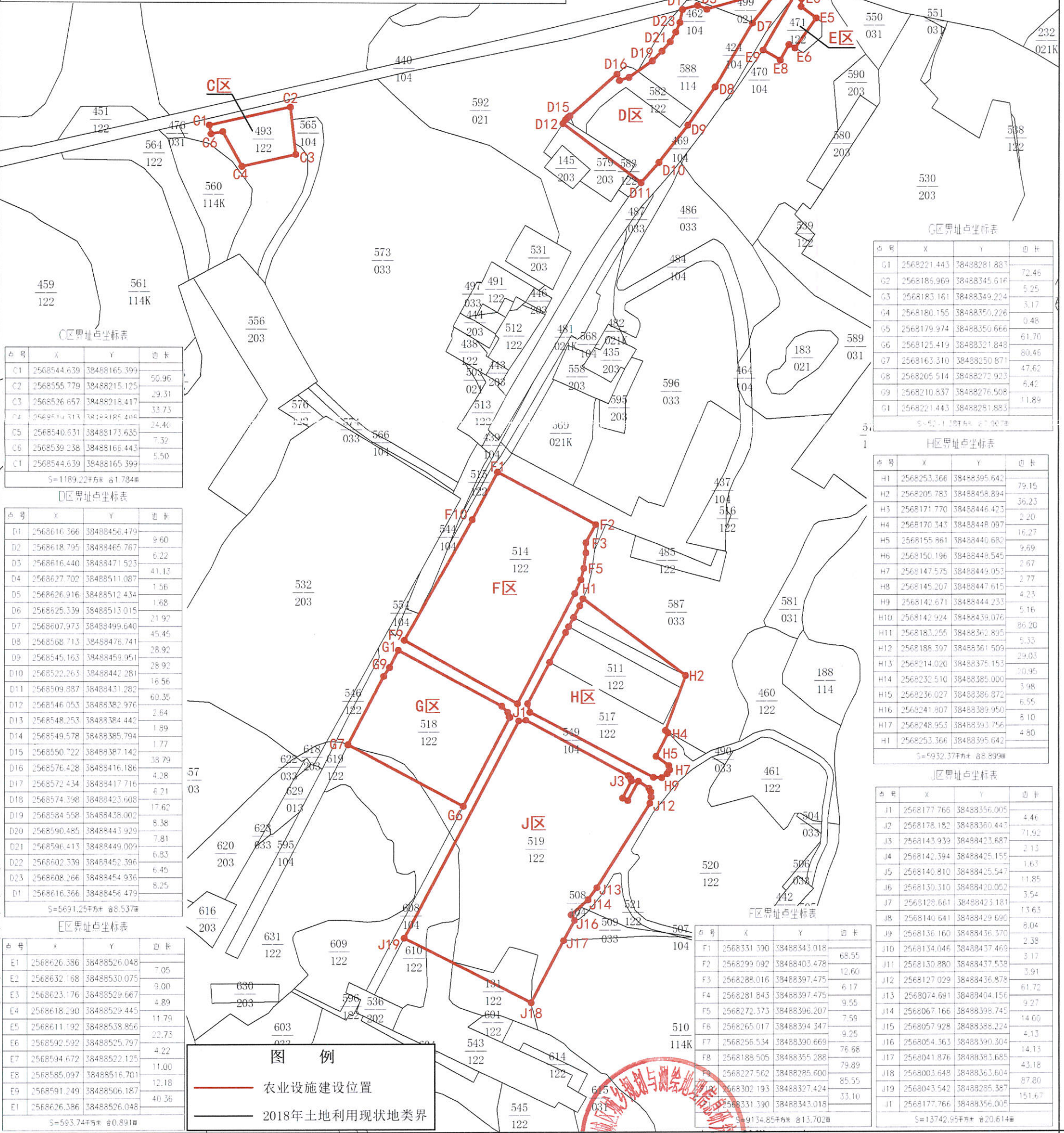
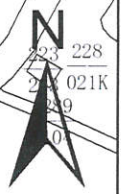
G区面积: 5271.38平方米

H区面积: 5932.37平方米

J区面积: 13742.95平方米

红线范围总面积=C区面积+D区面积+E区面积+

F区面积+G区面积+H区面积+J区面积]



C区界址点坐标表

点号	X	Y	边长
C1	2568544.639	38488165.399	50.96
C2	2568555.779	38488215.125	29.31
C3	2568526.657	38488218.417	33.73
C4	2568514.313	38488185.406	24.40
C5	2568540.631	38488173.635	7.32
C6	2568539.238	38488166.443	5.50
C7	2568544.639	38488165.399	

S=1189.22平方米 合1.734亩

D区界址点坐标表

点号	X	Y	边长
D1	2568616.366	38488456.479	9.60
D2	2568618.795	38488465.767	6.22
D3	2568616.440	38488471.523	41.13
D4	2568627.702	38488511.087	1.56
D5	2568626.916	38488512.434	1.68
D6	2568625.339	38488513.015	21.92
D7	2568607.973	38488499.640	45.45
D8	2568568.713	38488476.741	28.92
D9	2568545.163	38488459.951	28.92
D10	2568522.265	38488442.281	16.56
D11	2568509.887	38488431.282	60.35
D12	2568546.053	38488382.976	2.64
D13	2568548.253	38488384.442	1.89
D14	2568549.578	38488385.794	1.77
D15	2568550.722	38488387.142	38.79
D16	2568576.428	38488416.186	4.28
D17	2568572.434	38488417.716	6.21
D18	2568574.398	38488423.608	17.62
D19	2568584.558	38488438.002	8.38
D20	2568590.485	38488443.929	7.81
D21	2568596.413	38488449.009	6.83
D22	2568602.339	38488452.396	6.45
D23	2568608.266	38488454.936	8.25
D24	2568616.366	38488456.479	

S=5691.25平方米 合8.537亩

E区界址点坐标表

点号	X	Y	边长
E1	2568626.386	38488526.048	7.05
E2	2568632.168	38488530.075	9.00
E3	2568623.176	38488529.667	4.89
E4	2568618.290	38488529.445	11.79
E5	2568611.192	38488538.856	22.73
E6	2568592.592	38488525.797	4.22
E7	2568594.672	38488522.125	11.00
E8	2568585.097	38488516.701	12.18
E9	2568591.249	38488506.187	40.36
E10	2568626.386	38488526.048	

S=593.74平方米 合0.891亩

G区界址点坐标表

点号	X	Y	边长
G1	2568221.443	38488281.887	72.46
G2	2568186.969	38488345.616	5.25
G3	2568183.161	38488349.224	3.17
G4	2568180.155	38488350.226	0.48
G5	2568179.974	38488350.666	61.70
G6	2568125.419	38488321.848	80.46
G7	2568163.310	38488250.871	47.62
G8	2568205.514	38488272.923	6.42
G9	2568210.837	38488276.508	11.89
G10	2568221.443	38488281.887	

S=511.137平方米 合0.767亩

H区界址点坐标表

点号	X	Y	边长
H1	2568253.366	38488395.642	79.15
H2	2568205.783	38488458.894	36.23
H3	2568171.770	38488446.423	2.20
H4	2568170.343	38488448.097	16.27
H5	2568155.861	38488440.682	9.69
H6	2568150.196	38488448.545	2.67
H7	2568147.575	38488449.053	2.77
H8	2568145.207	38488447.615	4.23
H9	2568142.671	38488444.233	5.16
H10	2568142.924	38488439.076	86.20
H11	2568183.255	38488362.895	5.33
H12	2568188.397	38488361.509	29.03
H13	2568214.020	38488375.153	20.95
H14	2568232.510	38488385.000	3.98
H15	2568236.027	38488386.872	6.55
H16	2568241.807	38488389.950	8.10
H17	2568248.953	38488393.756	4.80
H18	2568253.366	38488395.642	

S=5932.37平方米 合8.899亩

J区界址点坐标表

点号	X	Y	边长
J1	2568177.766	38488356.005	4.46
J2	2568178.182	38488360.443	71.92
J3	2568143.939	38488423.687	2.13
J4	2568142.394	38488425.155	1.63
J5	2568140.810	38488425.547	11.85
J6	2568130.310	38488420.052	3.54
J7	2568128.661	38488423.181	13.63
J8	2568140.641	38488429.690	8.04
J9	2568136.160	38488436.370	2.38
J10	2568134.046	38488437.469	3.17
J11	2568130.880	38488437.538	3.91
J12	2568127.029	38488436.878	61.72
J13	2568074.691	38488404.156	9.27
J14	2568067.166	38488398.745	14.06
J15	2568057.928	38488388.224	4.13
J16	2568054.363	38488390.304	14.13
J17	2568041.876	38488383.685	43.18
J18	2568003.648	38488363.604	87.80
J19	2568043.542	38488285.387	151.67
J20	2568177.766	38488356.005	

S=13742.95平方米 合20.614亩

图例

- 农业设施建设位置
- 2018年土地利用现状地类界



广州德盛现代农牧发展有限公司设施宗地图(辅助设施)

1: 10000图幅号: F49G019095

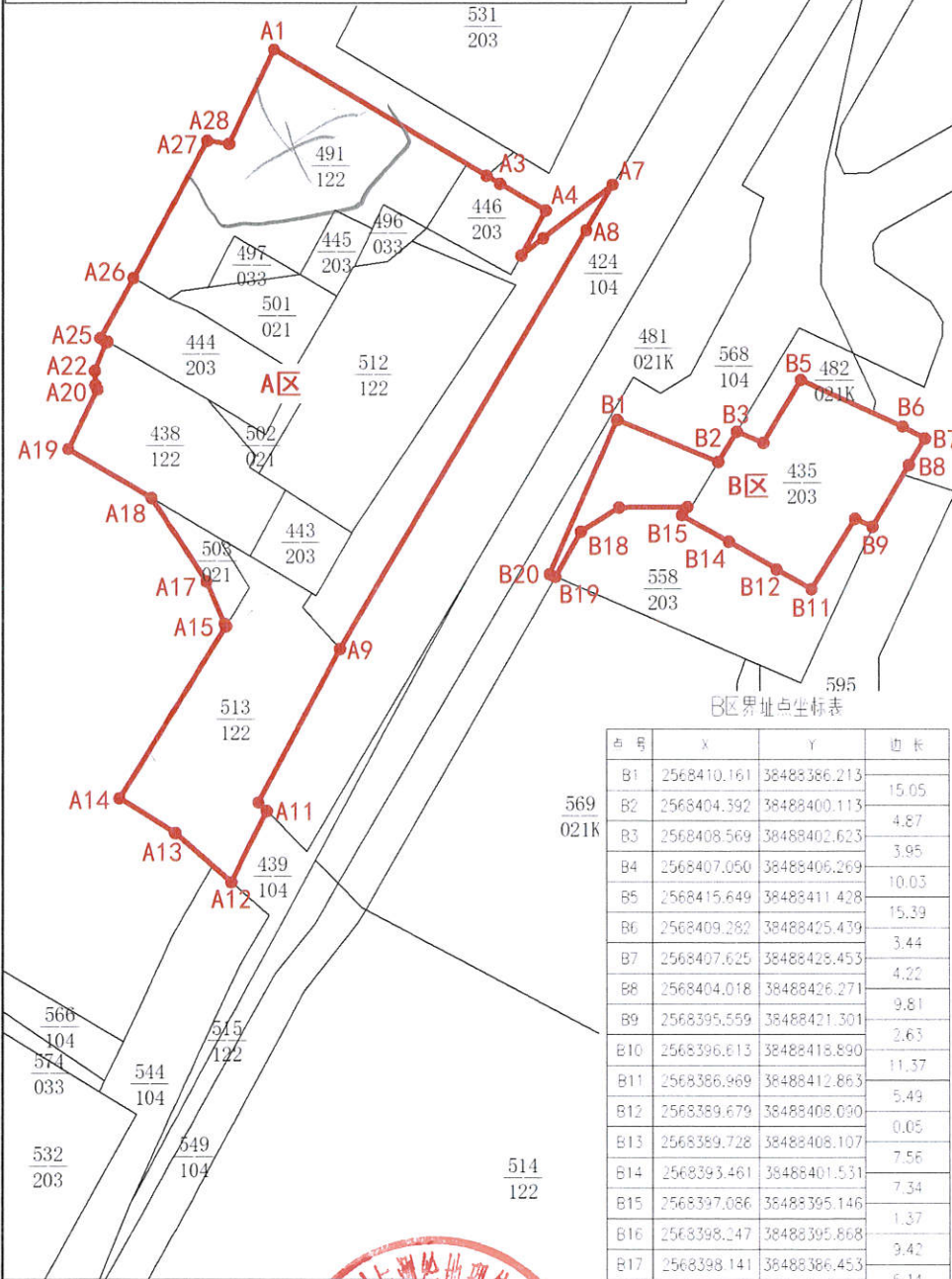
2018年土地利用现状地类表

单位: 平方米

一级类	土地利用现状分类				面积
	二级类		二级类		
	类别编码	类别名称	类别编码	类别名称	
农用地	02	园地	021	果园	674.00
	03	林地	033	其它林地	81.27
	12	其它土地	122	设施农用地	2429.50
建设用	20	城镇村及工矿用地	203	村庄	1205.00
					4389.77

(土地利用现状地类面积根据2018年1:2000广州市土地利用现状图计算)

土地坐落: 广州市增城区增江街大埔围村
 红线范围总面积: 4389.77平方米 合6.585亩
 [注: A区面积: 3729.66平方米
 B区面积: 660.11平方米
 红线范围总面积=A区面积+B区面积]



A区界址点坐标表

点号	X	Y	边长
A1	2568460.845	38488339.116	33.93
A2	2568443.621	38488368.354	2.14
A3	2568442.538	38488370.196	7.27
A4	2568438.850	38488376.465	7.00
A5	2568432.726	38488373.084	3.81
A6	2568435.050	38488376.107	12.04
A7	2568442.386	38488385.653	7.22
A8	2568436.137	38488382.028	66.59
A9	2568378.760	38488348.226	23.85
A10	2568357.721	38488336.993	1.60
A11	2568356.584	38488338.117	10.89
A12	2568346.804	38488333.323	10.19
A13	2568353.547	38488325.685	8.99
A14	2568358.254	38488318.030	27.66
A15	2568381.807	38488332.523	0.40
A16	2568382.192	38488332.399	6.31
A17	2568387.982	38488329.890	13.70
A18	2568399.436	38488322.378	13.13
A19	2568406.146	38488311.091	9.08
A20	2568414.315	38488315.050	0.63
A21	2568414.892	38488314.799	1.97
A22	2568416.853	38488314.663	4.16
A23	2568420.722	38488316.183	0.21
A24	2568420.840	38488316.355	1.01
A25	2568421.340	38488315.481	9.33
A26	2568429.559	38488319.898	21.34
A27	2568448.352	38488330.000	2.98
A28	2568447.929	38488332.948	14.31
A1	2568460.845	38488339.116	

B区界址点坐标表

点号	X	Y	边长
B1	2568410.161	38488386.213	
B2	2568404.392	38488400.113	15.05
B3	2568408.569	38488402.623	4.87
B4	2568407.050	38488406.269	3.95
B5	2568415.649	38488411.428	10.03
B6	2568409.282	38488425.439	15.39
B7	2568407.625	38488428.453	3.44
B8	2568404.018	38488426.271	4.22
B9	2568395.559	38488421.301	9.81
B10	2568396.613	38488418.890	2.63
B11	2568386.969	38488412.863	11.37
B12	2568389.679	38488408.090	5.49
B13	2568389.728	38488408.107	0.05
B14	2568393.461	38488401.531	7.56
B15	2568397.086	38488395.146	7.34
B16	2568398.247	38488395.868	1.37
B17	2568398.141	38488386.453	9.42
B18	2568394.865	38488381.257	6.14
B19	2568388.663	38488377.719	7.14
B20	2568388.995	38488376.953	0.83
B1	2568410.161	38488386.213	23.10

S=660.11平方米 80.990亩

S=3729.66平方米 85.594亩

图例

- 农业设施宗地红线
- 2018年土地利用现状地类界

