






图例

-  集体土地上的住宅
-  国有土地上的住宅
-  集体物业
-  国有物业
-  用地红线

坐标系	国家2000大地坐标系		
调查单位	广州市增城区城乡规划与测绘地理信息研究所		
调查员	刘骏	绘图员	侯承佑
调查日期	2021年7月23日	审核员	郭晋基

