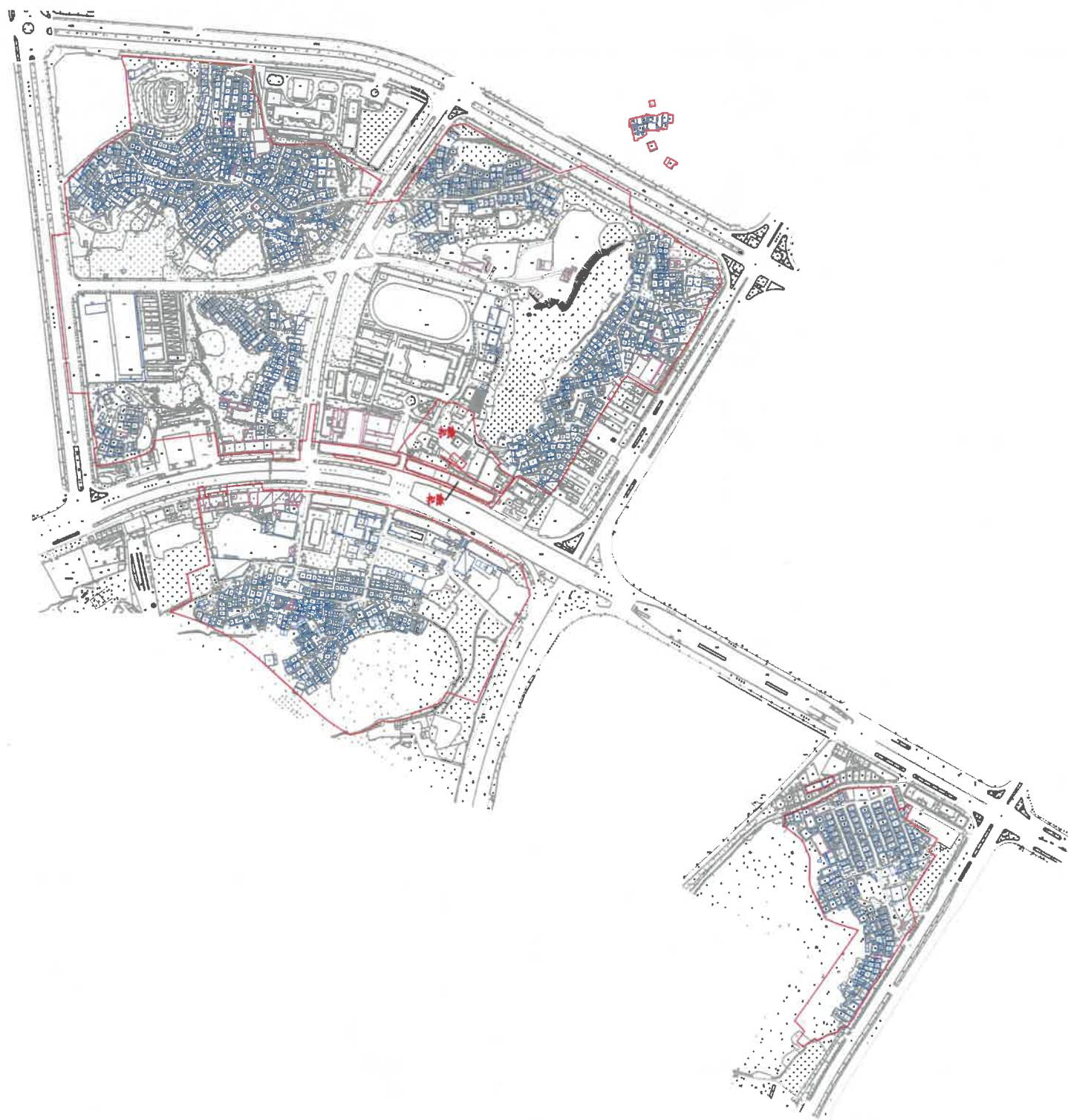






注：最终改造范围以区政府批复为准



1:9500

图例

|                                                                                       |          |
|---------------------------------------------------------------------------------------|----------|
| 0001                                                                                  | 房屋编号     |
|  | 项目红线     |
|  | 集体土地上的住宅 |
|  | 集体物业     |
|  | 国有房屋     |



|      |                      |     |     |
|------|----------------------|-----|-----|
| 调查单位 | 广州市增城区城乡规划与测绘地理信息研究院 |     |     |
| 调查员  | 刘尚                   | 绘图员 | 郭晋基 |
| 调查日期 | 2021年06月07日          | 审核员 | 钟崇源 |