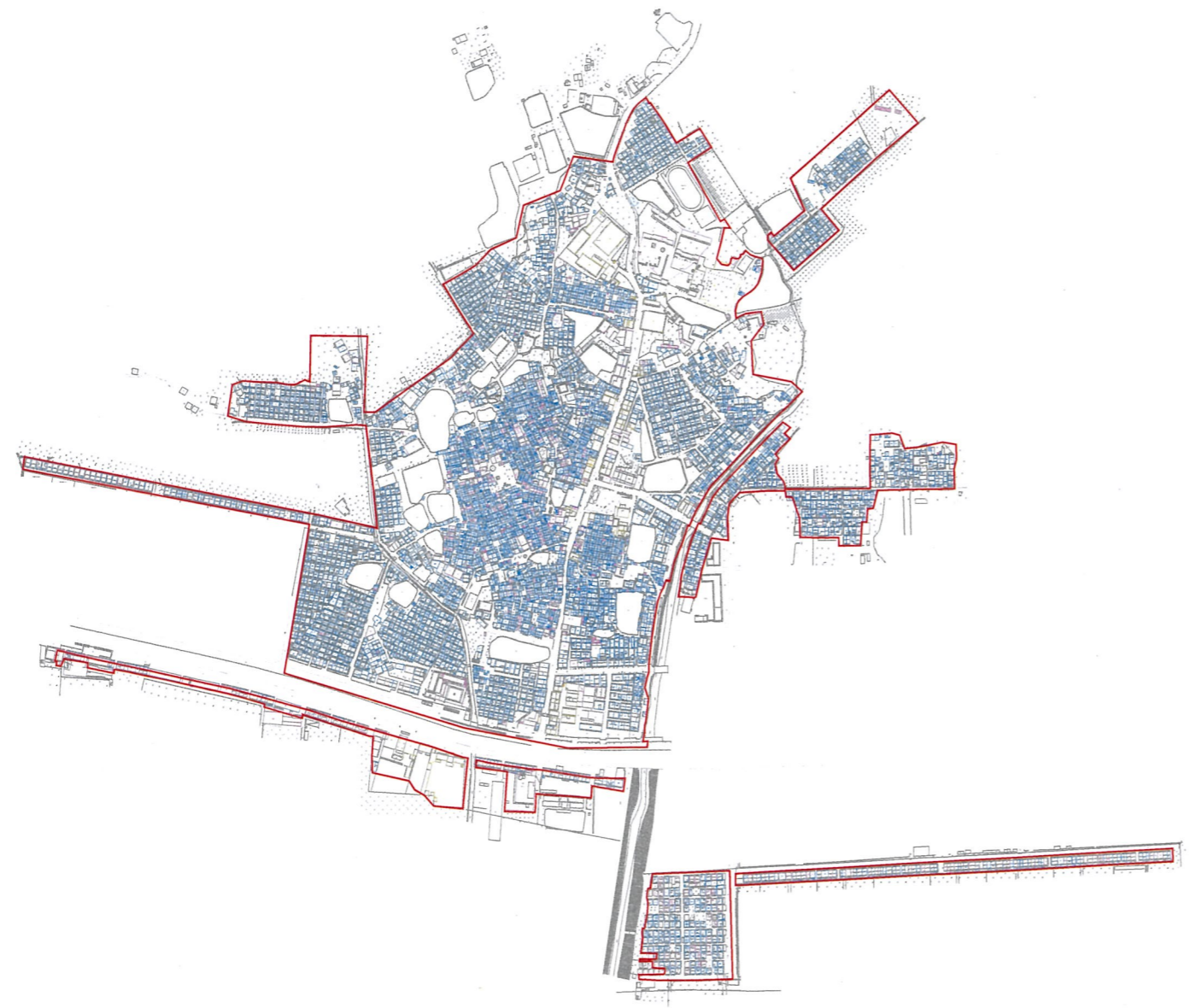








图例



0001	房屋编号
	项目红线
	集体土地上的住宅
	集体物业
	国有房屋

注：最终改造范围以区政府批复为准



调查单位	广州市增城区城乡规划与测绘地理信息研究院		
调查员	张洪宾	张洪宾	张洪宾
调查日期	2021年05月13日	钟荣源	钟荣源