





1:1800

图例

-  项目红线
-  集体土地上住宅
-  集体物业
-  国有建筑

|      |                      |     |     |
|------|----------------------|-----|-----|
| 调查单位 | 广州市增城区城乡规划与测绘地理信息研究院 |     |     |
| 调查员  | 张洪宾                  | 绘图员 | 张洪宾 |
| 调查日期 | 2019年12月7日           | 审核员 | 郭晋基 |